Winkelstützwand 1

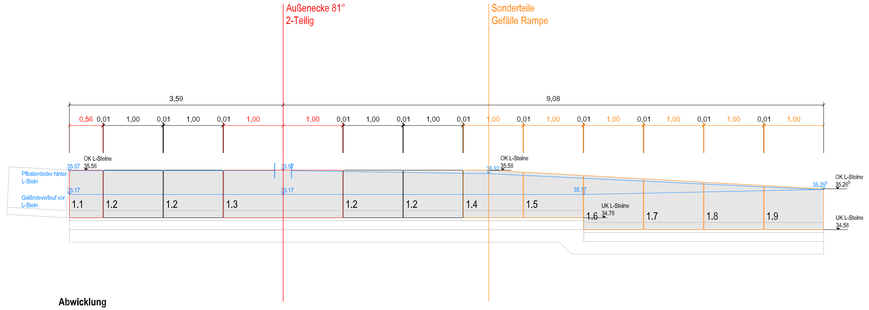

Abwicklung
M 1:25

Winkelstützwand 2

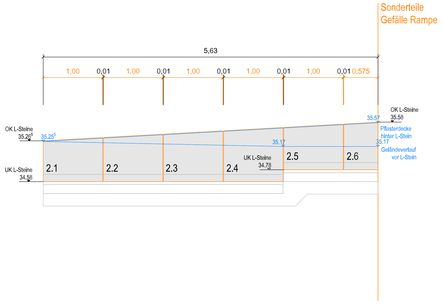

Aufsicht
M 1:50

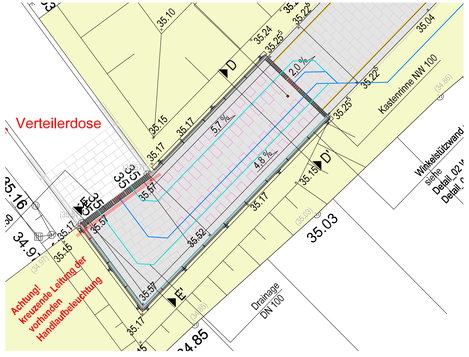

Übersichtsplan
M 1:50

Winkelstützwand 1

1.1 Sonderbreite

1.2 Standard 100cm

1.3 Außenecke Sonderwinkel 81°

1.4 - 1.9 Oberkante mit Gefälle

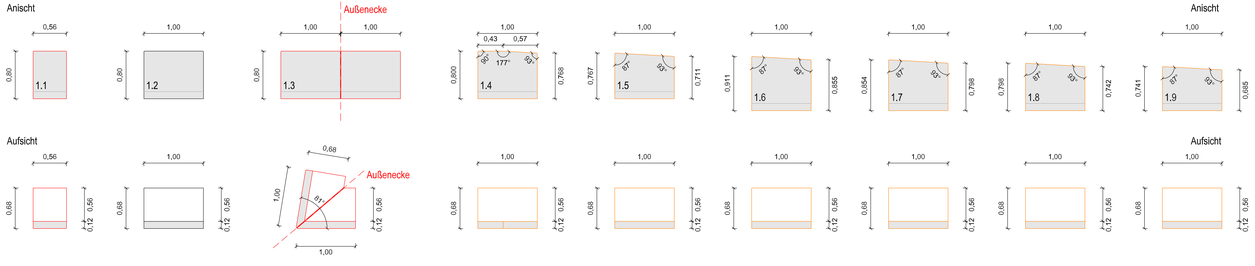

Details L-Steine
M 1:25

Winkelstützwand 2

2.1 - 2.5 Oberkante mit Gefälle

2.6 Sonderbreite und Oberkante mit Gefälle

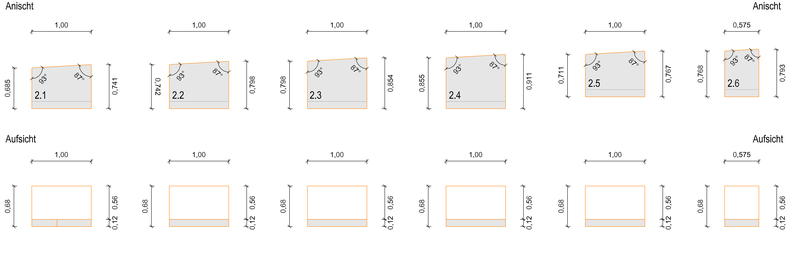

Index	Art der Änderung	Datum	Verfasser

Dieser Plan gilt nur im Zusammenhang mit allen Architektur- und Fach-/Ing.-Plänen.
Die Lage aller Leitungen sowie aller Höhen und Maße sind vom AN am Bau und in Verbindung mit allen Architekten- und Fachingenieursplänen eigenverantwortlich zu prüfen.
Statische und hydraulische Nachweise sowie ggf. notwendige Zulassungen sind durch den AN zu erbringen.
Umaßnmäßigkeiten sind rechtzeitig vor Beginn der Arbeiten der Ortlichen Bauleitung anzuzeigen.

Hinweistext – Bodenabbaumc
Im Bereich von Bodenabbaumen sind die Bodenarbeiten mit besonderer Sorgfalt auszuführnen.
Das Freilegen der Wurzeln muss in Abstimmung mit dem AG in Handarbeit erfolgen.
Dic ggf. beschädigten Wurzeln sind sauber mit Handschneidwerkzeugen nachzuschneiden.

Alle Höhenangaben in NHN-Bezugssystem Koordinatensystem: UTM 32

PROJEKT : **IGA 2027**
Internationale Gartenausstellung Metropole Ruhr
Zuwegung Skywalk

LEISTUNGSPHASE: **Ausführungsplanung**

ÜBERSICHTSPLAN :

NUR ZUR KALKULATION

BAUHERR :

Im Namen und im Auftrag der Stadt Duisburg
Wirtschaftsbetriebe Duisburg - AöR.
Schifferstr. 190
47059 Duisburg

Wirtschaftsbetriebe DUISBURG
DUISBURG am Rhein

Freigabe der Entwurfsplanung: Name, Datum, Unterschrift

Maßstab: 1:25/50	Bearbeitet:
Datum: 23.06.2025	Gezeichnet:
	Geprüft:

Planinhalt:
Winkelstützwände

Plan-Nr.:	Blatt-Nr.:	Index:
D_02	01	-

Freigabevermerk Büro
Ort, den

Freigabevermerk

zwischen